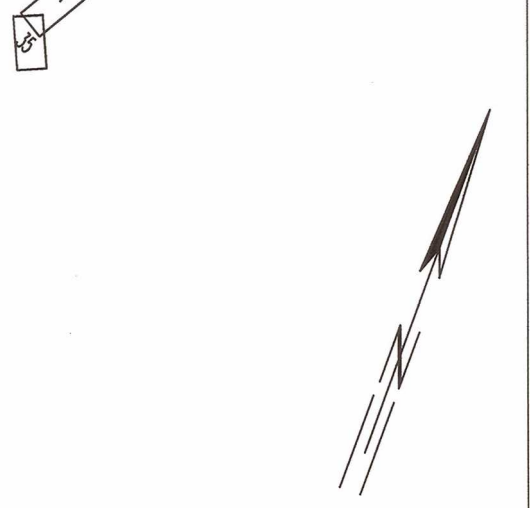
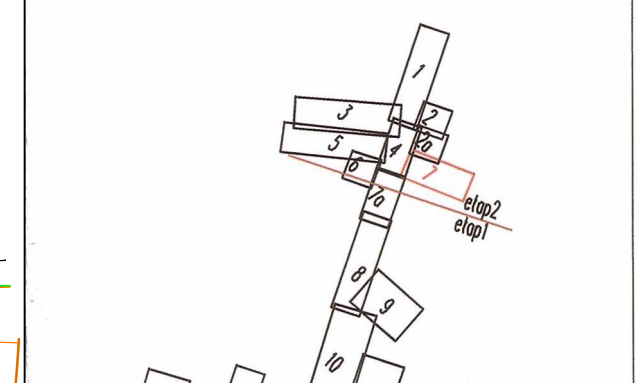
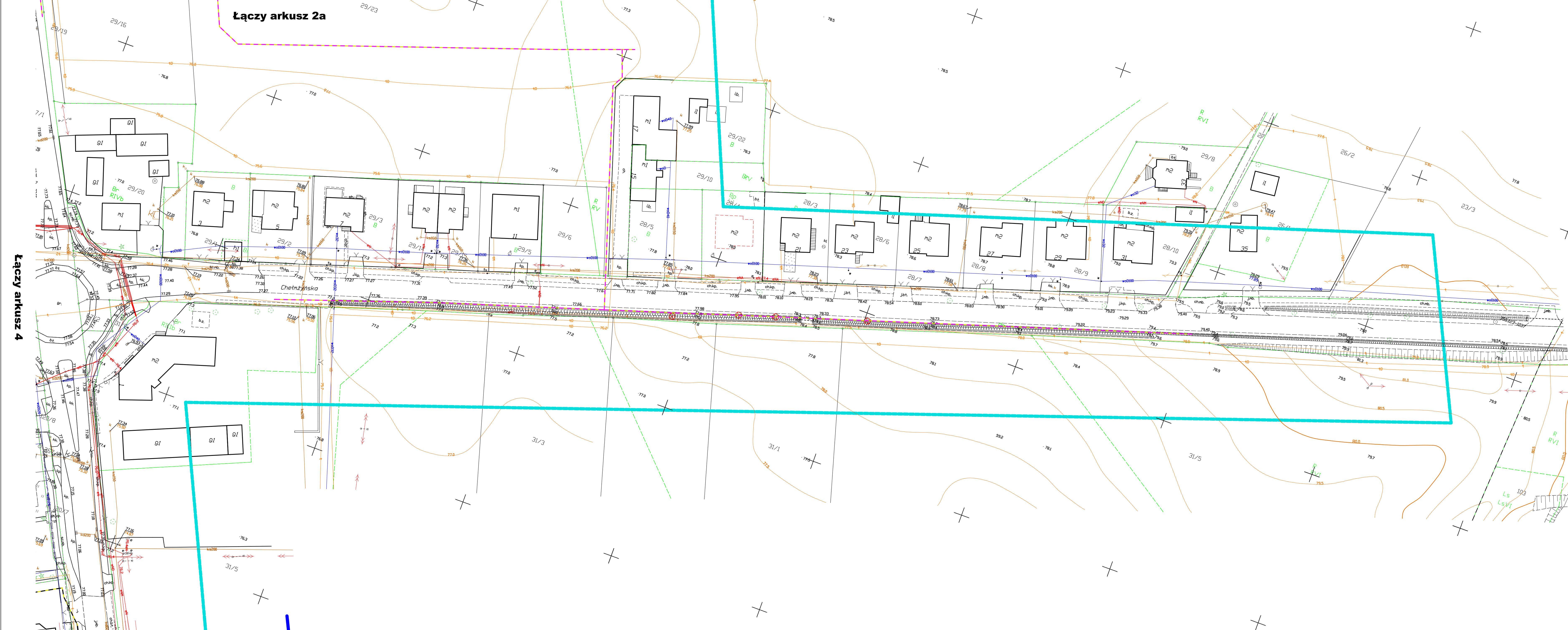


Podstawa Nr 12 - archiwalny dokument zrealizowany w 1993 r. w ramach projektu modernizacji gazociągów w miejscowości Chętny, wykonanego przez Zakład Inżynierii Wodociągów i Kanalizacji w Warszawie.	Stanowisko Tomiak
Nr 1 - data projektu: 2018/08/01 Nr 2 - data projektu: 2018/11/01 Nr 3 - data projektu: 2019/01/01	Plan P.04113.2018.05847
Nr 4 - data projektu: 2020/01/10 Nr 5 - data projektu: 2020/01/15 Nr 6 - data projektu: 2020/01/20	GDD 6404.128.2020.20089
Nr 7 - data projektu: 2020/01/25 Nr 8 - data projektu: 2020/01/30 Nr 9 - data projektu: 2020/02/05	Z 1000

Salecie mapy: 6.193.25.01.3; 6.193.25.01.1; 6.193.25.01.11; 6.193.25.01.3; 6.194.25.21.3; 4; 6.194.25.21.3; 3;
GDD640.128.2020.
Adres: ul. Chętny 11, 24-307 05 07
Nie wyklucza się błędów, których nie wykazanych na niniejszej mapie, urzędni poddanych, które nie były zgłoszone do Inwentur, zycji, geodezyjnej lub o których brak jest informacji, w zasobie geodezyjnym.
Mapa powstała w oparciu o dane z zasobu geodezyjnego, oprócz pomiarów, w których wieść w szych.
Mapa powstała w oparciu o dane z zasobu geodezyjnego, oprócz pomiarów, w których wieść w szych.
Mapa powstała w oparciu o dane z zasobu geodezyjnego, oprócz pomiarów, w których wieść w szych.
Mapa powstała w oparciu o dane z zasobu geodezyjnego, oprócz pomiarów, w których wieść w szych.
Mapa powstała w oparciu o dane z zasobu geodezyjnego, oprócz pomiarów, w których wieść w szych.



Województwo: kujawsko-pomorskie
Powiat: torunski 2, Lublinka
Jednostka ewidencyjna: 0105, 2, Lublinka
A. N. 4.3.2. 7.05
Dzielnica: 67/119/178.30

Podstawa Nr 12 - archiwalny dokument zrealizowany w 1993 r. w ramach projektu modernizacji gazociągów w miejscowości Chętny, wykonanego przez Zakład Inżynierii Wodociągów i Kanalizacji w Warszawie.	Stanowisko Tomiak
Nr 1 - data projektu: 2018/08/01 Nr 2 - data projektu: 2018/11/01 Nr 3 - data projektu: 2019/01/01	Plan P.04113.2018.05847
Nr 4 - data projektu: 2020/01/10 Nr 5 - data projektu: 2020/01/15 Nr 6 - data projektu: 2020/01/20	GDD 6404.128.2020.20089
Nr 7 - data projektu: 2020/01/25 Nr 8 - data projektu: 2020/01/30 Nr 9 - data projektu: 2020/02/05	Z 1000

Oświadczenie projektanta Sporządzono na kopii mapy do celów projektowych przyjętej do państwowego zasobu geodezyjnego i kartograficznego	Za zgodność z oryginałem mgr inż. Piotr Brzeziński
Legenda - proj. gazociąg ś/c PE100-RC SDR17 dn160 - proj. gazociąg ś/c PE100-RC SDR17 dn125 - proj. gazociąg ś/c PE100-RC SDR17 dn110 - proj. gazociąg ś/c PE100-RC SDR17 dn90 - proj. gazociąg ś/c PE100-RC SDR11 dn63 - drzewa istniejące do usunięcia - drzewa usuniecie - powierzchnia zakrzewienia - do usunięcia	

Jednostka projektowa
MAPERIS Sp. z o.o.
ul. Kościelna 25 lok. 20
09-402 Plock
tel. 24 307 05 07
e-mail: biuro@maperis.pl

Investor
Polska Spółka Gazownictwa Sp. z o.o.
ul. Wojciecha Bandrowskiego 16, 33-100 Tarnobrzeg
Odział Zakład Gazownictwa w Bydgoszczy
ul. Jagiellońska 42, 85-907 Bydgoszcz

Nazwa obiektu/inwestycji
Gazociąg średniego ciśnienia dn63 PE, dn90 PE, dn110 PE, dn125 PE, dn160 PE
Adres obiektu:
Różaniec-Szewcyn gromada, punkt, jednostka ew. 04188_2
ul. Kościelna 25 lok. 20, 09-402 Plock
ul. Kościelna 25 lok. 20, 09-402 Plock
ul. Kościelna 25 lok. 20, 09-402 Plock
ul. Kościelna 25 lok. 20, 09-402 Plock
ul. Kościelna 25 lok. 20, 09-402 Plock
ul. Kościelna 25 lok. 20, 09-402 Plock
ul. Kościelna 25 lok. 20, 09-402 Plock
ul. Kościelna 25 lok. 20, 09-402 Plock

mgr inż. Piotr Brzeziński upr. nr MAZ02081PWO02/13 dypl. inż. inżynieria wodociągów i kanalizacji	Podpis
mgr inż. Ełbieta Brzezińska upr. nr MAZ0335PO002/11 dypl. inż. inżynieria wodociągów i kanalizacji	Podpis
mgr inż. Róża Bohner dypl. inż. inżynieria wodociągów i kanalizacji	Podpis

Rysunek Załącznik do uzgodnienia			
Nr umowy	Nr zadania	Stadium	Nr rysunku
2018/W800/WP-001227		uzgodnienia	
Data	Skala	Nr arkusza mapy	Nr rysunku
	1:500	7	39